



Lagedarstellung COVID-19 im Bezirk Gänserndorf

Stand 30.11.2020 11:45 / 14:02

Quelle: AGES (Download-Bereich)

Bearbeiter: Alfons Weiss, Mobil: 0676 679 8131

Diese Lagedarstellung bietet den Gebietskörperschaften und Einsatzorganisationen des Bezirkes Gänserndorf einen Überblick über den aktuellen Stand und die Entwicklung der COVID-19 Fälle als Basis für deren Entscheidungsfindung.

Zusätzliche Informationen, Hinweise auf Gesetze und Verordnungen sowie darauf aufbauende Handlungs-Empfehlungen werden wöchentlich (jeden Freitag) von der BH Gänserndorf versendet.

Zusammenfassung:

Gesamtzahl der bestätigten COVID-19 Fälle im Bezirk Gänserndorf	840
Aktuelle Zahl der positiv getesteten Personen mit Bescheid	251
Sieben-Tage-Inzidenz (30.10.2020 14:02)	140
Abgesonderte Personen (30.10.2020 11:45)	716
Tendenz: stark steigend	

Verteiler:

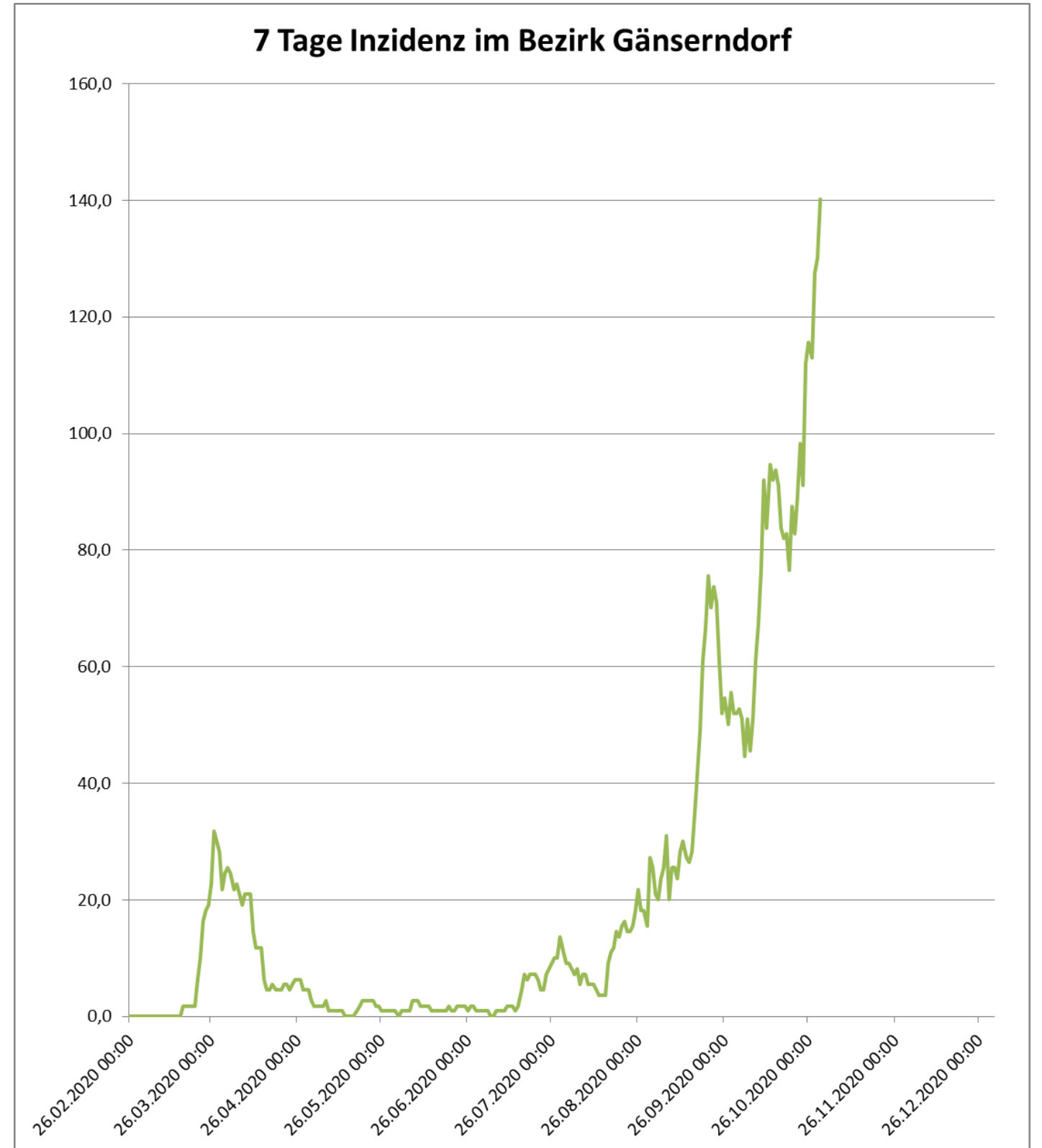
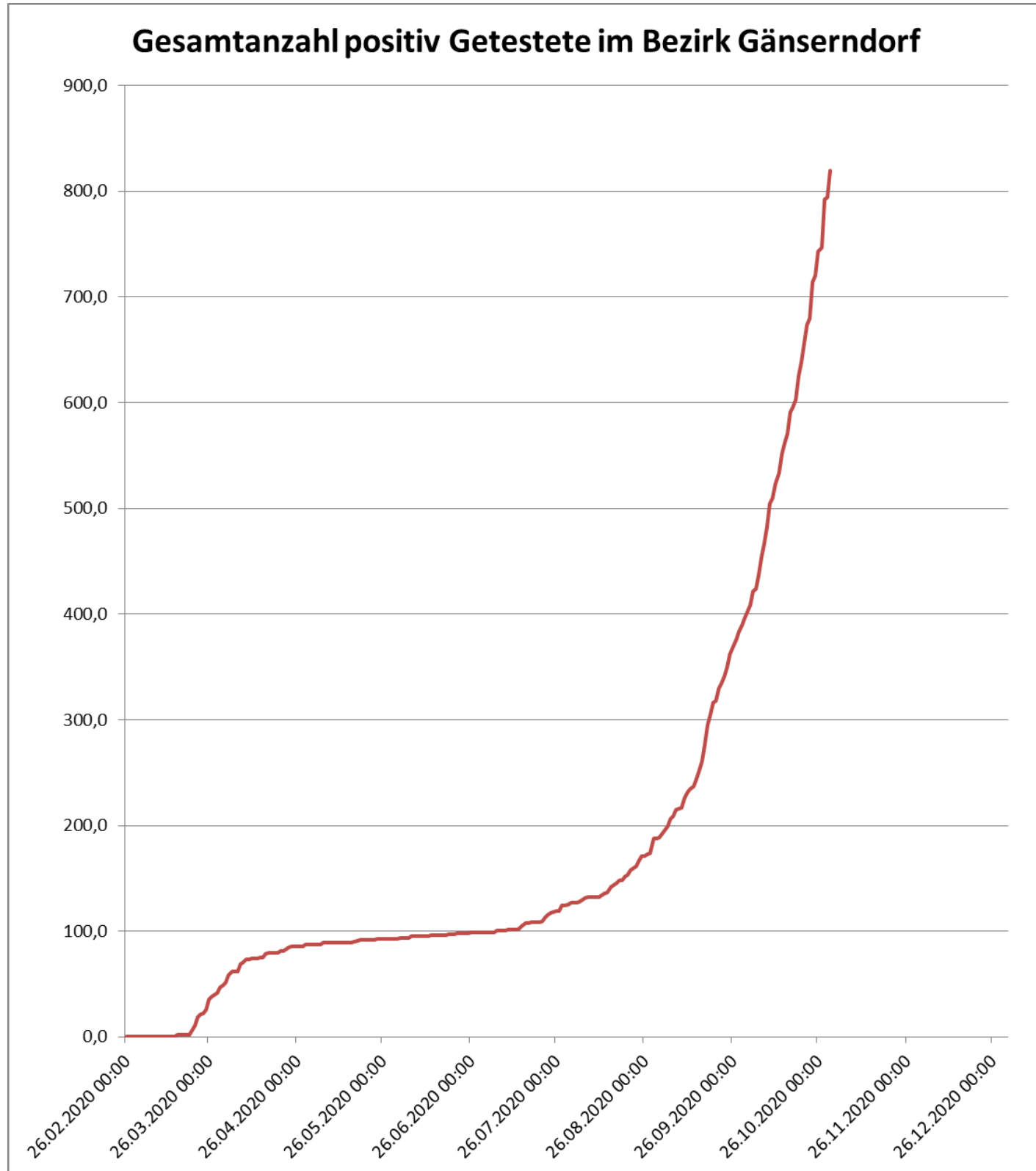
alle Gemeinden im Bezirk Gänserndorf
Bezirkshauptmannschaft Gänserndorf
Bezirksfeuerwehrkommando Gänserndorf
Bezirksleitung Rotes Kreuz Gänserndorf
Bezirkspolizeikommando Gänserndorf
Bezirksärztesprecher

COVID-19 Analysen für den Bezirk Gänserndorf

Zahl der positiv getesteten Fälle im Bezirk Gänserndorf	
Gemeinde	Anzahl
Aderklaa	1
Andlersdorf	
Angern an der March	10
Auersthal	6
Bad Pirawarth	1
Deutsch-Wagram	20
Drösing	1
Dürnkrut	5
Ebenthal	
Eckartsau	1
Engelhartstetten	2
Gänserndorf	19
Glinzendorf	
Groß-Enzersdorf	28
Groß-Schweinbarth	6
Großhofen	
Haringsee	2
Hauskirchen	1
Hohenau an der March	4
Hohenruppersdorf	2
Jedenspeigen	
Lasseo	2

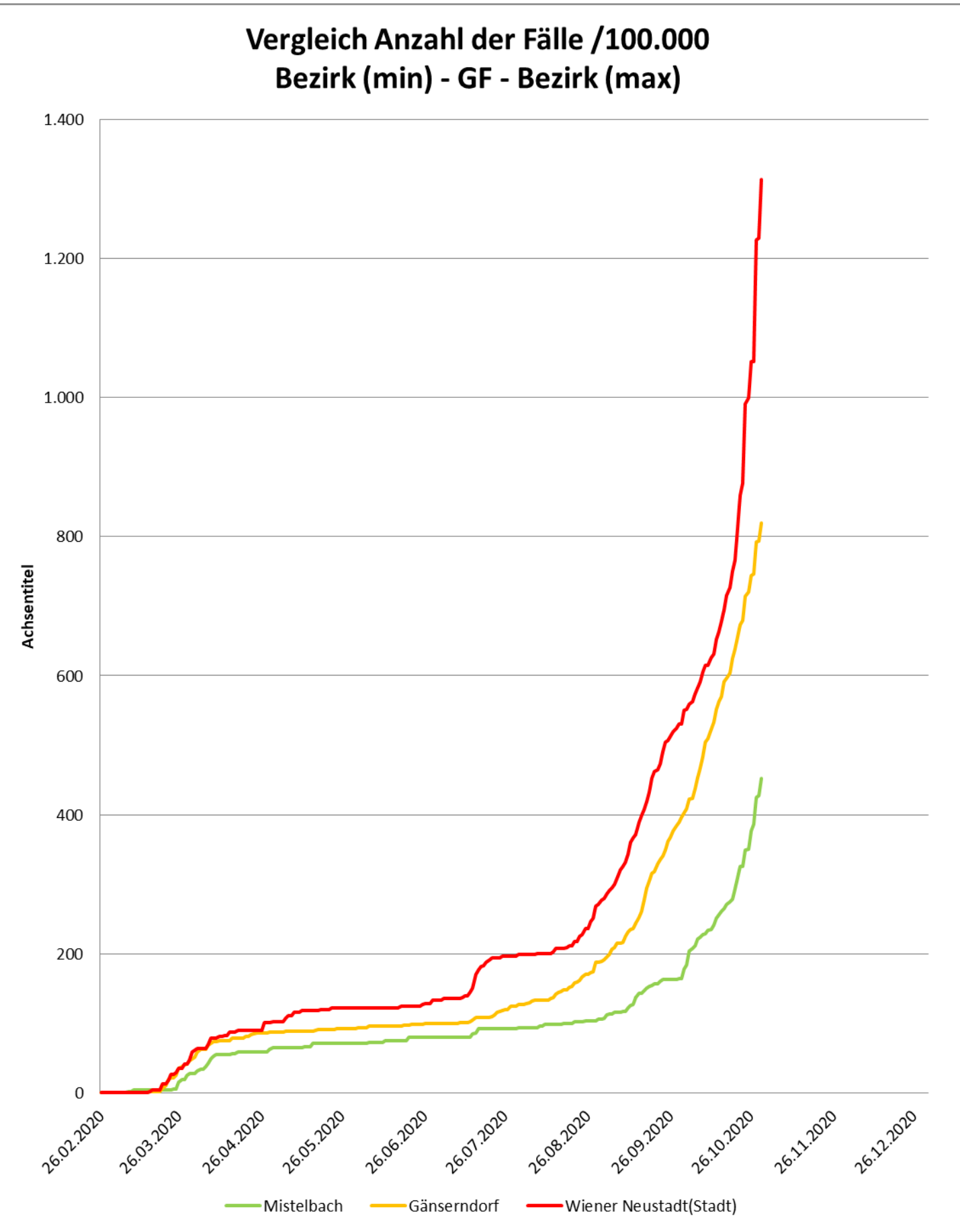
Summe alle Gemeinden	
Gemeinde	Anzahl
Leopoldsdorf im Marchfelde	5
Mannsdorf an der Donau	
Marchegg	1
Markgrafneusiedl	3
Matzen - Raggendorf	3
Neusiedl an der Zaya	
Obersiebenbrunn	6
Orth an der Donau	2
Palterndorf - Dobermannsdorf	2
Parbasdorf	
Prottes	9
Raasdorf	
Ringelsdorf - Niederabsdorf	4
Schönkirchen - Reyersdorf	2
Spannberg	1
Strasshof an der Nordbahn	30
Sulz im Weinviertel	4
Untersiebenbrunn	5
Velm - Götzendorf	2
Weiden an der March	
Weikendorf	13
Zistersdorf	48

COVID-19 Analysen für den Bezirk Gänserndorf



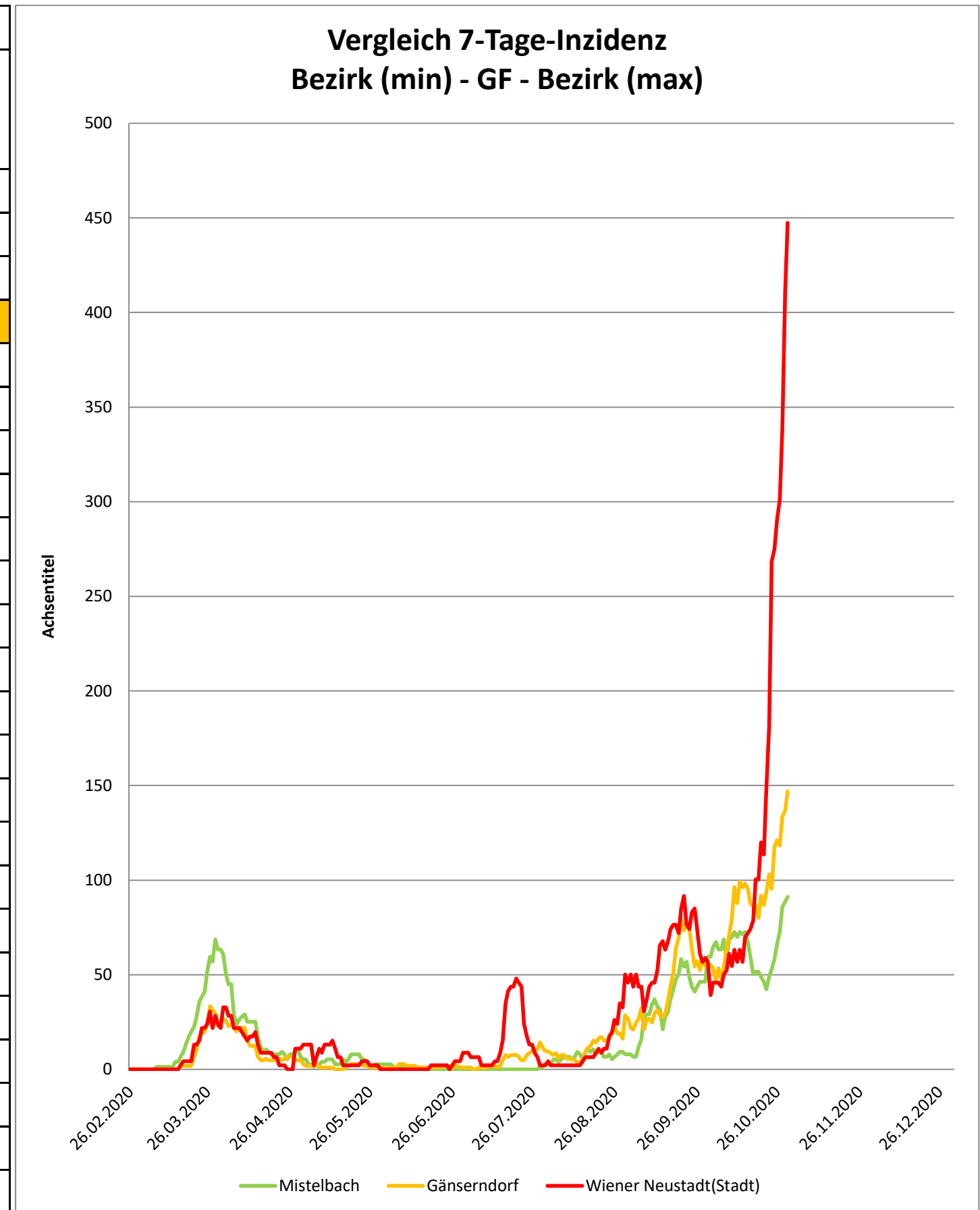
COVID-19 Analysen für den Bezirk Gänserndorf

Sortiert nach "Anzahl Fälle pro 100.000 Einwohner"				
Bezirk		Anzahl Fälle Summe pro 100k	7 Tage Inzidenz	Anzahl Tote Summe pro 100k
Hollabrunn	51.033	453	125	4
Horn	30.936	579	113	16
Scheibbs	41.414	683	184	5
Mistelbach	75.625	701	91	16
Waidhofen an der Ybbs(Stadt)	11.222	722	214	27
Wiener Neustadt(Land)	78.307	765	231	11
Melk	78.191	803	182	8
Gänserndorf	104.782	820	147	7
Amstetten	116.520	838	269	16
Sankt Pölten(Land)	131.729	890	207	9
Baden	146.751	907	199	5
Bruck an der Leitha	103.735	910	184	5
Zwettl	41.987	926	243	5
Tulln	104.593	933	270	6
Neunkirchen	86.343	944	193	12
Krems an der Donau(Stadt)	25.036	963	172	24
Gmünd	36.553	1.004	397	5
Krems(Land)	56.487	1.023	223	16
Korneuburg	91.254	1.030	262	7
Mödling	119.115	1.038	221	11
Sankt Pölten(Stadt)	55.514	1.095	222	16
Lilienfeld	25.655	1.103	433	19
Waidhofen an der Thaya	25.682	1.223	366	8
Wiener Neustadt(Stadt)	45.823	1.314	447	0



COVID-19 Analysen für den Bezirk Gänserndorf

Sortiert nach "7 Tage Inzidenz"				
Bezirk		Anzahl Fälle Summe pro 100k	7 Tage Inzidenz Fälle	Anzahl Tote Summe pro 100k
Mistelbach	75.625	701	91	16
Horn	30.936	579	113	16
Hollabrunn	51.033	453	125	4
Gänserndorf	104.782	820	147	7
Krems an der Donau(Stadt)	25.036	963	172	24
Melk	78.191	803	182	8
Scheibbs	41.414	683	184	5
Bruck an der Leitha	103.735	910	184	5
Neunkirchen	86.343	944	193	12
Baden	146.751	907	199	5
Sankt Pölten(Land)	131.729	890	207	9
Waidhofen an der Ybbs(Stadt)	11.222	722	214	27
Mödling	119.115	1.038	221	11
Sankt Pölten(Stadt)	55.514	1.095	222	16
Krems(Land)	56.487	1.023	223	16
Wiener Neustadt(Land)	78.307	765	231	11
Zwettl	41.987	926	243	5
Korneuburg	91.254	1.030	262	7
Amstetten	116.520	838	269	16
Tulln	104.593	933	270	6
Waidhofen an der Thaya	25.682	1.223	366	8
Gmünd	36.553	1.004	397	5
Lilienfeld	25.655	1.103	433	19
Wiener Neustadt(Stadt)	45.823	1.314	447	0



COVID-19 Analysen für den Bezirk Gänserndorf

